

Замовник:
Львівська обласна організація
Українського товариства охорони пам'яток історії та культури

Будинок повітового суду, 1911 р.
Квартира Начальної команди УГА, 1919 р.
(Середня загальноосвітня школа I-III ступеня № 3
ім. Романа Точина, 1963 р.)
м. Ходорів, вул. Грушевського, 4

Щойно виявлена пам'ятка історії та архітектури

ПАСПОРТ ПАМ'ЯТКИ





У К Р А Ї Н А

П А С П О Р Т

ОБ'ЄКТУ КУЛЬТУРНОЇ СПАДЩИНИ

Будинок повітового суду
Квартира Начальної команди УГА
(середня загальноосвітня школа № 3 І-ІІІ ступеня імені Романа Точина)
(найменування об'єкту)

Вид	Тип	Категорія пам'ятки
Архітектурний, історичний	Будівля	Щойно виявлена пам'ятка

1. Дата створення об'єкту:

1911 р., 1919 р.

2. Місцезнаходження об'єкту:

817550 м. ХОДОРІВ, Львівська обл., вул. Грушевського, 4

3. Охоронний № пам'ятки:

4. Дати і №№ рішень відповідно до яких об'єкт взято на державний облік та визначено категорію пам'ятки:

На державний облік не взято

5. Наявність охоронних дощок, охоронних знаків, інших інформаційних написів, позначок

На чільному фасаді, над вікнами першого поверху інформаційний напис на стіні: зліва від головного входу – СЕРЕДНЯ ШКОЛА № 3, справа – ІМЕНІ РОМАНА ТОЧИНА

6. Власник:

Власність: Жидачівської районної ради народних депутатів

7. Користувач:

Ходорівська середня загальноосвітня школа І-ІІІ ступеня № 3 імені героя України Романа Точина.

Директор школи: Любов Миколаївна Мільовська тел. (0239) 53 237; 067 29 88 445

8. Охоронний договір:

Охоронний договір не укладений

9. Функціональне використання:

Сучасне	Первісне	Інші (впродовж існування об'єкту)
Середня загальноосвітня школа № 3	Будинок повітового суду	Відділ поліції, міський поштовий відділ, Квартира Начальної команди УГА (1919), катівня НКВД, райрада, райком компартії, райком комсомолу

10. Історичні дані про об'єкт:

Однією з найважливіших віх в становленні судочинства в Галичині було впровадження 1855 року мережі однакових загальних судів. У Львові був створений Крайовий суд як вищий, а в округах – окружні та повітові суди. Причому в одному адміністративному повіті було декілька судових округів зі своїми судами. Так, в утвореному 1867 року Бібречькому повіті було утворено два судові округи – в Бібрці та Ходорові. До судового повіту Ходорів, який належав до окружного в Золочеві, 1890 року входили села: Бородчиці, Бортники, Берездівці, Буковина (Букавина), Чортория (Кам'яне), Черемхів, Демидів, Добрівляни, Дроховичі, Дуліби, Голдовичі, Городище Цетнарське (Городищенське), Городище Королівське (Городище), Гранки Кути, Грусятічі, Юшківці, Кнісело, Ляшки Горішні (Горішне), Ляшки Долішні (Долішне), Ліщин, Лучани, Молодинче, Новосільці, Орішківці, Острів (Чорний Острів), Отиневичі, Стрілиська Нові (Нові Стрілища), Стрілиська Старі (Старі Стрілища), Сугрів, Тужанівці, Вербиця, Вовчатичі, Загірочко, Заліски, Жирова.

У 1880-1884 рр. суддею у Ходорівському суді був К. Старосольський. У 1901-1904 роках ад'юнктом Ходорівського суду був Т. Рожанковський, пізніший посол до галицького сейму (1913) від Української Національної Демократичної Партії; член Бойової Управи і перший комендант Легіону Українських Січових Стрільців (серпень 1914 р.), від жовтня 1914 до листопада 1918 року – комендант і заступник коменданта Коша УСС, згодом отаман Української Галицької Армії та комендант військової округи «Станіславів» (1918-1919), член Української Національної Ради ЗУНР, військовий аташе місії УНР у Празі (1919-1920). У 1903-1908 роках суддею в Ходорові працював Володимир Федак, а у 1910-1913 роках – Іван Нижанківський.

Наприкінці ХІХ ст. в Ходорові запланували звести окремих будинок суду. З цією метою 1898 року до містечка запросили керівника будівництва будинків суду, цісарсько-королівського урядника будівництва Францішка Сковрона. Він мав оглянути приватну ділянку, яку планували викупити під будівництво нового приміщення Ходорівського суду. 1903 року Францішек Сковрон розробив ескізний проект Будинку суду, будинку досудового ув'язнення та податкового уряду, а 1906 р. розробив робочий проект. 15 лютого 1908 року був підписаний контракт на будівництво споруд між цісарсько-королівським урядником Вищого крайового суду у Львові Каролем Місінським з одного боку та підприємцями-будівничими Каролем Боубліком зі Львова і Францішком Мершталінгером з Ходорова. Керівником будівництва визначено будівничого зі Львова Станіслава Войціцького. Будівництво Ходорівського суду тривало з весни 1908 року по листопад 1911 року, коли завершено споруду прийняли до вжитку.

Дещо пізніше тут таки розмістили жандармерію та пошту (виходила сходами на теперішню вулицю Стрийську).

З утворенням ЗУНРу та регулярної Галицької Армії (УГА) сформовано Начальну Команду (НК УГА) з початковим місцерозташуванням у Бережанах, а пізніше у Ходорові. Начальна Команда УГА розташувалася в приміщенні колишнього повітового суду. 12 лютого 1919 року в Ходорові на чолі з президентом ЗУНР Євгеном Петрушевичем зібрано нараду за участю військових командирів вищої ланки. А 22 лютого представники Антанти (Англії, Франції, Італії) та Начальної Команди УГА мали зустріч в приміщенні НК для обговорення поточних подій на лінії польсько-українського фронту. 27 лютого до розмов доєднався Головний отаман УНР Симон Петлюра та президент ЗУНР Євген Петрушевич, генералітет УГА, зокрема, начальний комендант генерал Омелянович-Павленко, начальник штабу полковник

Мишковський, полковник Дмитро Вітовський та інші. 22 березня 1919 року через фронт прийшли польські парламентарі, що привезли отаманові УГА Омеляновичу-Павленку лист, в якому повідомлялося про відновлення українсько-польських переговорів. Згідно з наказом на зібранні в Ходорові висловили повне довір'я НК в переговорах про припинення воєнних дій. 29 березня відбулися переговори українських і польських делегатів, та вони не дали жодних результатів. У середині травня польська армія розпочала наступ, а 23 травня польська армія захопила Ходорів. В приміщенні суду знову запрацював польський повітовий суд, відділення державної пошти та жандармський осередок. Деякий час, у 1920-х роках, в цьому ж приміщенні функціонувала і початкова школа.

У вересні 1939 року в Будинку суду влаштували адміністративний корпус окупаційної радянської влади з судом, міліцією і поштою. У 1944 році приміщення колишнього суду було перетворене на тюрму НКВД, в якій кували воїнів повстанців УПА. Деякі з цих закатованих вояків поховані поряд зі школою, зокрема Степан Пундор, псевдо «Летун», Григорій Моздецький «Левко», Гаврило Садовський – «Булька», які загинули 4 грудня 1947 року біля села Станківців, Іван Харів – «Калина», загинув 19 березня 1948 року в Ляшках Горішніх, та інші. Від 1945 р., після закінчення війни, в Будинку розташувалися органи Ходорівського району: районна рада, райком КП(б)У, райком комсомолу, та продовжувало діяти районне відділення НКВД, в партеровому будинку (нині їдальні) були влаштовані гаражі. Після ліквідації Ходорівського району наприкінці 1962 р. у вересні 1963 р. в будинку розмістили неповну середню школу № 3, яку 2001 року реорганізували у загальноосвітню школу I-III ступенів № 3. У партеровій будівлі, первісно досудовій в'язниці розмістили шкільні майстерні, а на подвір'ї корти, в приміщенні гаражів влаштували їдальню. 2001 року на всіх будівлях школи замінили пошкоджену під час стихійного лиха автентичну черепичну покрівлю на азбестоцементний шифер. У 2010 році замінили дерев'яну віконну столярку на металопластикову.

За час функціонування школи директорами були: Михайло Жук (1963-1973), Степан Кобильник (1973-1977), Іван Кротенко (1977-1984), Галина Грушецька (1984-1991), Анатолій Опенько (1991-1992), Василь Ковтало (1992-2004). З 2004 року директором школи є Любов Миколаївна Мільовська.

25 січня 2015 року школі присвоїли ім'я Романа Точина, героя Небесної сотні, командира «Львівської брами» Майдану, який загинув від кулі снайпера 20 лютого 2014 р. в Києві на вул. Інститутській.

11. Відомості про сучасний стан об'єкту:

Розташування об'єкту і його роль в навколишньому середовищі	Будинок розташований в історичному ареалі міста, у його західній частині, на схід від колії Львів-Чернівці та на південь від траси, що веде зі Стрия на Рогатин, напроти парку ім. Т. Шевченка. Стоїть окремо на великій кутовій ділянці міського кварталу, в межах вулиць Грушевського-Точина. Монументальна брила будівлі домінує у навколишньому середовищі.
Ландшафт	Ландшафт місцевості – горбистий. Будинок школи стоїть на рівній ділянці в антропогенній зоні.
Опис об'єкту	За функціональною типологією адміністративна будівля, адаптована до умов школи. Габаритні розміри: S ~600 кв. м. Будинок розташований окремо, на великій ділянці. Триповерховий, базований на Г-подібному плані, вкритий повним дахом. Зведений з

	<p>цегли, на кам'яних фундаментах, отинькований. Архітектурний вистрій фасадів в стилі історизму, зі стилізованими елементами сецесії. Розташування будинку на перехрестку двох вулиць зумовило два репрезентативні фасади з наріжником, підкресленим невеликими ризалітами, що піднімаються понад вінцевий карниз у вигляді низької квадратної вежі-алькеру, вкритої невисоким (первісно стрімким) пірамідальним дахом. Партер розшитий під дощатий руст, другий і третій поверхи вертикально членовані пілястрами з прямокутними вікнами між ними. Чільний, східний фасад (від вул. Грушевського) – семиосьовий, підкреслений головним входом на середній осі, північний фасад (від вул. Р. Точина) – з п'ятьма віконними осями. Профільований вінцевий карниз, ордерний портал головного входу та портали вікон (на другому поверсі) є репліками історичних стилів, натомість оздоблення пілястрів рустом, вертикальними смужками та стилізованими рослинними «капітелями», а також оздоблення віконних прорізів ваннями задає сецесійний характер стильового вирішення будинку. Класицистичний портал сформований з пілястрів та антаблементу, завершений криволінійним сандриком та акцентований барокізуючим картушем (первісно з гербом Австрійської імперії – двоголовим орлом, нині поле чисте). Бічний південний та дворовий фасади вирішені скромніше: стіни розшиті під руст, партер підкреслений невеликим карнизом. Дворовий фасад – семиосьовий, центральна вісь виділена ризалітом, який акцентує сходову клітку; ризаліт завершений трикутним фронтоном з круглим вікном.</p> <p>Внутрішнє розпланування – коридорно-анфілядне. Перекриття поверхів – пласкі. Сходові клітки двомаршова, кам'яна на металевих рейках, з металевим огороженням. Підлога у вестибюлі, на коридорах і на сходовій клітці вистелена з двоколірної (охра, кремовий) керамічної плитки, в приміщеннях – паркетна.</p> <p>Будинок досудового ув'язнення (шкільні майстерні) – партеровий, на видовженому прямокутному плані, шестиосьовий, під двосхилим дахом, вкритим шифером.</p> <p>Будинок шкільної їдальні – партеровий, на видовженому прямокутному плані, двоосьовий, під двосхилим шиферним дахом.</p> <p>Пам'ятка репрезентує зразок будинку характерного для повітових судів Австрійської поч. ХХ ст.</p>	
<p>Перебудови, втрати та історичні нашарування</p>	<p>1906 р.</p>	<p>Розроблений робочий проект Будинку повітового суду і будинку досудового ув'язнення (арх. Ф.Скаврон).</p>
	<p>1908-1911</p>	<p>Збудовано Будинок повітового суду і будинок досудового ув'язнення.</p>
	<p>12.02.1919-23.05.1919</p>	<p>В Будинку повітового суду розташовувалася Начальна Команда Української Галицької Армії (НК УГА) під керівництвом президента ЗУНР Євгена Петрушевича.</p>
	<p>22.02.1919</p>	<p>В Будинку працювала комісія Антанти.</p>
	<p>1939-1944</p>	<p>В Будинку суду влаштували адмін. корпус окупаційної радянської влади з судом, міліцією і поштою.</p>
	<p>1944-1945</p>	<p>Приміщення колишнього повітового суду перетворене на тюрму НКВД.</p>

	<p>1945-1962</p>	<p>В Будинку суду розташувалися органи Ходорівського району: райрада, райком КП(б)У, райком комсомолу, продовжувало діяти районне відділення НКВД.</p>
	<p>1963 р.</p>	<p>Приміщення Будинку суду пристосовано під школу. У партеровій будівлі, первісно досудовій в'язниці розмістили шкільні майстерні, а на подвір'ї корти, в приміщенні гаражів влаштували їдальню.</p>
	<p>2001 р.</p>	<p>Проведено ремонт школи. На всіх будівлях школи замінили пошкоджену під час стихійного лиха автентичну черепичну покрівлю на канцерогенний азбестоцементний шифер. У 2010 році</p>
	<p>2010-і рр.</p>	<p>Проведені ремонтні роботи: замінено дерев'яну віконну столярку на металопластикову, опоряджено фасади сучасними матеріалами, замінено двері головного входу.</p>
	<p>2014 р.</p>	<p>Над вікнами першого поверху, справа від входу вмонтовано напис «імені Романа Точина», відновлено опорядження фасаду першого поверху.</p>
	<p>Будинок зберіг первісну об'ємно-просторову структуру, характерну для повітових судів Австрійської імперії поч. ХХ ст. та автентичний стильовий архітектурний вистрій фасадів.</p>	
<p>Наявність творів мистецтва та їх опис</p>	<p><i>В будинку відсутні твори мистецтва, але збережені елементи, що належать до культурних цінностей:</i></p> <ol style="list-style-type: none"> 1. Оздоблення фасадів з формованого декору (сецесійні елементи на пілястрах, профільований вінцевий карниз, парапет наріжника). 2. Портал головного входу – ордерний, сформований з пілястрів та антаблементу, з картушем на осі. 1911 р. 3. Металеві ґратки сходової клітки з рисунком у геометричних формах. 1911 р. 4. Двері до класів – дерево, слюсарська робота, двостулкові, тахльовані, покриті білою фарбою. 1911 р. 5. Керамічна плитка у вестибюлі і на сходовій клітці. Квадратова, двоколірна – на кремовому полі теракотовий орнамент (два види оздоблення). Збережений фірмовий напис на трьох плитках: «Wokowicka fabryka wyrobow / szamotowych i glinianych / L.P. Dietza w Pradze». 6. Кахельні п'єци в стилі модерн (збережені в приміщенні залу), виготовлені на глиняній фабриці. 1911 р. 	
<p>Опис території об'єкту</p>	<p>Ділянка Будинку колишнього повітового суду, теперішньої школи, наближена до прямокутної форми. Від півночі, півдня і заходу огорожена металевою сітковою огорожею. На ділянці окрім будинку школи розташовані дві одноповерхові будівлі (шкільні майстерні і їдальня). Будинок школи стоїть у північно-східній частині ділянки. З боку чільного фасаду – невелика аванзона з симетрично розташованими обабіч головного входу травниками з двома туями. З південного боку будинку влаштований палісадник, на лінії огорожі якого, з тильного боку школи стоїть невеличка (на дві віконні осі) партерова будівля їдальні під двосхилим дахом, що майже прилягає до будинку школи. В подвір'ї, на осі головного будинку стоїть</p>	

	партеровий будинок під двосхилим дахом (шкільні майстері), при якому з південного боку відгороджене баскетбольне поле, з північного – спортивні корти; навколо будинку влаштована відмостка. Подвір'я заасфальтоване, місцями поросле травою. Вхід на територію – крізь дві металеві брами з фіртками: у східному пряслі огорожі – сіткова, у північному пряслі (від вул. Р. Точина) – кована.
Наявність меморіальних дощок	На тильному фасаді дошка з написом: «Тут навчався герой небесної сотні / Роман Точин / Слава героям України».

12. Перелік складових (для комплексу, визначного місця):

--

13. Матеріали, конструкції, ступінь капітальності, загальна оцінка техн. стану

Загальна оцінка стану	Стіни цегляні; перекриття – дерев'яні стелі. Конструкції – несучі повздовжні та поперечні стіни. Ступінь капітальності – мурована будівля з займистим дахом. Збереження первісного вигляду – 90% . Загальна оцінка технічного стану – задовільна. <u>Акт технічного стану від 17.10.2015 року</u>
------------------------------	------------------------------------------------------------------------------------------------------------------------------------------------------------------------------------------------------------------------------------------------------------------------------------------------------------------------------

14. Наявність інженерних мереж та інженерного обладнання:

<i>Інженерні мережі</i> – водопровід, каналізація, газопостачання, електрична мережа, радіотрансляційна мережа. <i>Інженерне обладнання</i> – електричне освітлення, телефонізація.

15. Територія об'єкта:

Площа	Площа території S 0,28 га
Опис меж	Межі території школи окреслені огорожею. Від заходу та півдня шкільна територія межує з садибними ділянками міської забудови і відділена огорожею; від сходу проходить вулиця Грушевського, яка відділяє шкільну ділянку від парку ім. Т. Шевченка; від півночі проходить вул. Р. Точина, яка розділяє шкільну ділянку від забудови міських кварталів.

16. Майнова цінність об'єкта:

Дата і № довідки про майнову цінність об'єкту, найменування організації, яка провела оцінку	Майнова цінність не визначена
Вартість об'єкта в грн.	

17. Оцінка антропологічної, археологічної, естетичної, етнографічної, історичної, мистецької, наукової чи художньої цінності об'єкту:

Якості об'єкту, завдяки яким він набуває культурної цінності як пам'ятка	Будинок колишнього повітового суду набуває історичної та культурної цінності, як пам'ятка згідно з визначеними критеріями: А. Зберіг автентичність в об'ємно-планувальному та архітектурно-стильовому вирішенні; В. Репрезентує зразок будинку характерного для повітових судів
---------------------------------------------------------------------------------	---------------------------------------------------------------------------------------------------------------------------------------------------------------------------------------------------------------------------------------------------------------------------------------

	<p>Австро-Угорської імперії поч. ХХ ст.</p> <p>С. Будинок пов'язаний з політичним життям українців з часу спроби побудови Української держави у 1918-1919 рр. (в будинку працювала Начальна команда УГА). У середній школі № 3 навчався учасник сучасних подій, герой Небесної сотні – Роман Точин.</p> <p>Д. Будинок збудований за проектом відомого архітектора керівника будівництва будинків суду Австро-Угорської імперії – Ф. Сковрона, будівничим К. Боубліком та ін.</p>
--	----------------------------------------------------------------------------------------------------------------------------------------------------------------------------------------------------------------------------------------------------------------------------------------------------------------------------------------------------------------------------------------------------------------------------------------------------------------------------------

18. Зони охорони пам'ятки:

Організація-розробник науково-проектної документації	Не розроблялася
Дата розроблення науково-проектної документації	
Дата і номер документу про затвердження науково-проектної документації	
Короткий опис меж, зон охорони із зазначенням площі кожної зони	

19. Наявність науково-дослідної та науково-проектної документації на об'єкт:

Найменування документації	Рік розроблення	Автор (організація)	Місце зберігання, інвентарного №

20. Дослідницькі й реставраційні роботи:

Найменування робіт	Рік проведення	Замовник	Виконавець	Підрядна організація

21. Основні джерела відомостей про об'єкт:

Археологічні матеріали	
Іконографічні матеріали	<p>1. Фото повітового суду. Поштівка поч. ХХ ст. Колекція Я. Васильківського. www.polona</p> <p>2. Фото повітового суду. Поштівка 1910-1918 рр. Колекція Я. Васильківського. www.polona</p> <p>3. Фото повітового суду. Поштівка 1925 р.</p> <p>4. Світлина Начальної команди Галицької Армії (НКГА), 1918 р.</p>
Архівні матеріали	5. Центральний державний історичний архів України у Львові (ЦДІАУЛ), ф. 146, оп. 31а, спр. 14, 15, 16 Справа про будівництво Суду і податкового управління в Ходорові. Т. I, II, III. 1898-1907 рр.
Бібліографічні матеріали	<p>6. Калинець Л. Повертаючись до надрукованого / У Ходорові хочуть відновити будинок, у якому засідала дипломатична місія країн Антанти та командування Української Галицької Армії // Новий час. – Жидачів, 2013, 1 березня.</p> <p>7. Карпинець І. 1-й курінь 8-ї бригади УГА. – Львів, 1931.</p> <p>8. Литвин М. Українсько-польська війна 1918-1919 р. Львів, 1998.</p> <p>9. Лозинський М. Галичина у 1918-1920-х рр. // Українська революція. Розвідки і матеріали. Книга 5. – 1922.</p> <p>10. Омелянович-Павленко М. Українсько-польська війна 1918-19. –</p>

	<p>Прага, 1929.</p> <p>11. Стрілець. Фронтowa газета Пресової Кватири УГА, 1919.04.</p> <p>12. Українська Галицька Армія. // Енциклопедія Українознавства. Т. 9. Перевидання в Україні. Львів 2000 (видання 1955-1984 pp.).</p> <p>13. Шанковський Л. Українська Галицька Армія. – Вінніпег, 1974.</p> <p>14. Ярославин С. Визвольна боротьба на західно-українських землях. – Філадельфія, 1956.</p> <p>15. Sopotnicki J. Kampania polsko-ukraińska. Doświadczenia operacyjne i bojowe. – Lwów, 1921.</p> <p>16. Wielka Encyklopedia powszechna ilustrowana. – Warszawa, 1893.18.</p> <p>17. info@lokalhistory.jrg.ua</p>
--	--------------------------------------------------------------------------------------------------------------------------------------------------------------------------------------------------------------------------------------------------------------------------------------------------------------------------------------------------------------------------------------------------------------------------------------------------------------------------------------------------------------------------------------------------------------------------------------------------------------------------------------------------------------------------

22. Графічні матеріали та фотофіксація:

Найменування	Кількість	Дата виконання	Виконавець
Графічні матеріали			
Ситуаційна схема території на фотознімку Google	2		
Поверхові плани школи (1-й, 2-й, 3-й поверхи)	3	1960-і pp.	
Проект Будинку повітового суду (ситуаційна схема, плани, фасади, поперечний перетин)		1906	Ф. Сковрон
Іконографічні та картографічні матеріали			
Будинок ц.к. повітового суду на поштівці	1	поч. ХХ ст.	
Будинок повітового суду на поштівці	1	1910-1918	Е. Гандт
Будинок повітового суду на поштівці	1	1925 р.	
Фото членів дипломатичної місії країн Антанти та Української Галицької Армії (УГА)		1918/1919	
Фотофіксація:			
Фото екстер'єру	7	2015	Л.Калинець
Фото інтер'єру	6		
Фото елементів території	2		

Паспорт склали:

Посада	Спеціальність, кваліфікаційний рівень	Прізвище, ініціали	Підпис	Дата складання
Старший наук співробітн Ін-у Укрзахідпроектреставрація	Канд.архітектури	О. Бойко		Жовтень 2015

«ПОГОДЖЕНО»:

Начальник відділу охорони культурної спадщини та культурних цінностей Львівської обласної державної адміністрації

М.П.

«___» _____ 2015 р.

_____ Левик А. С.

(підпис)

«ПОГОДЖЕНО»:

Міністерство культури України
Перший заступник Міністра

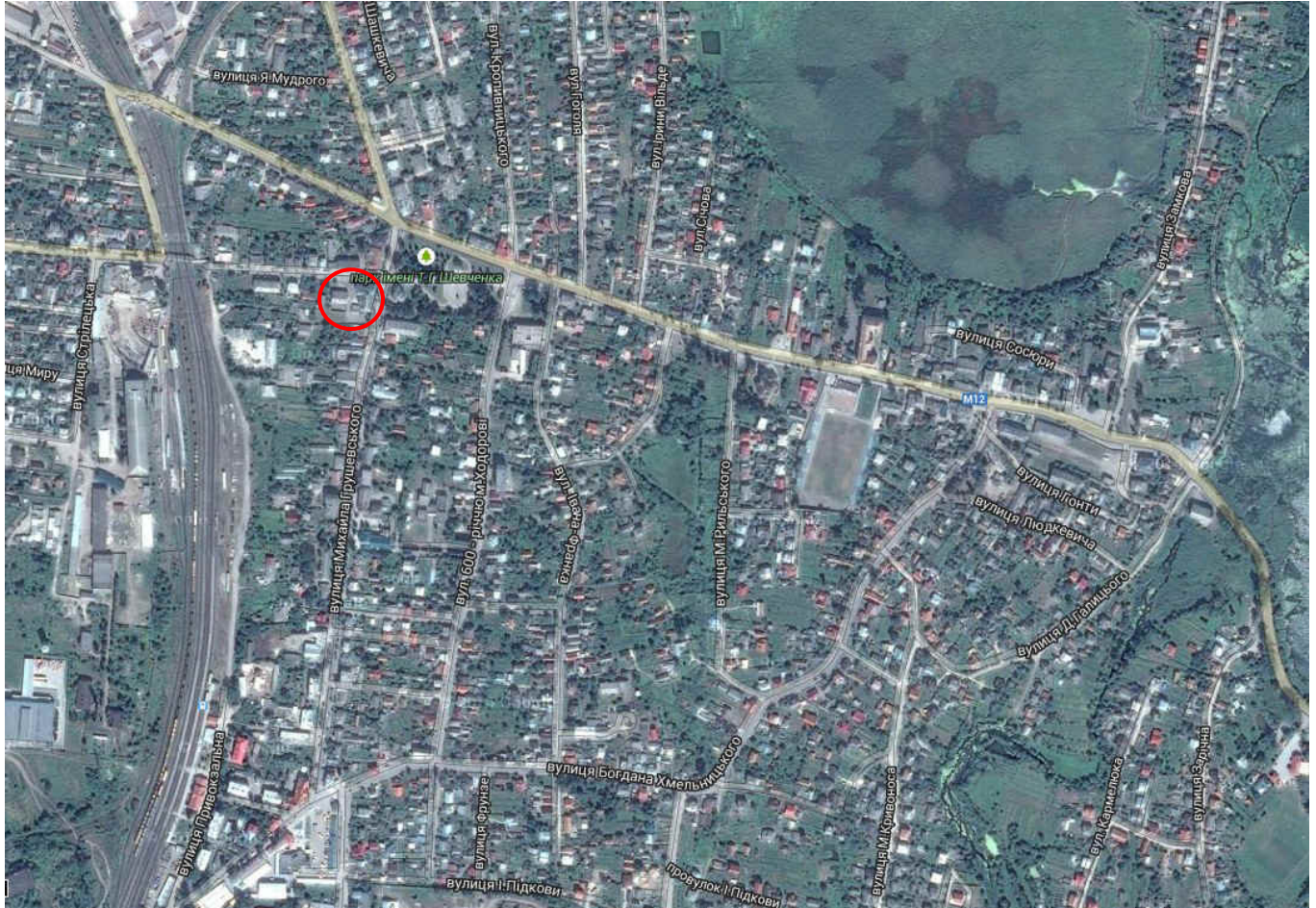
М. П.

«___» _____ 2015 р.

_____ Ліховий І.Д.

(підпис)

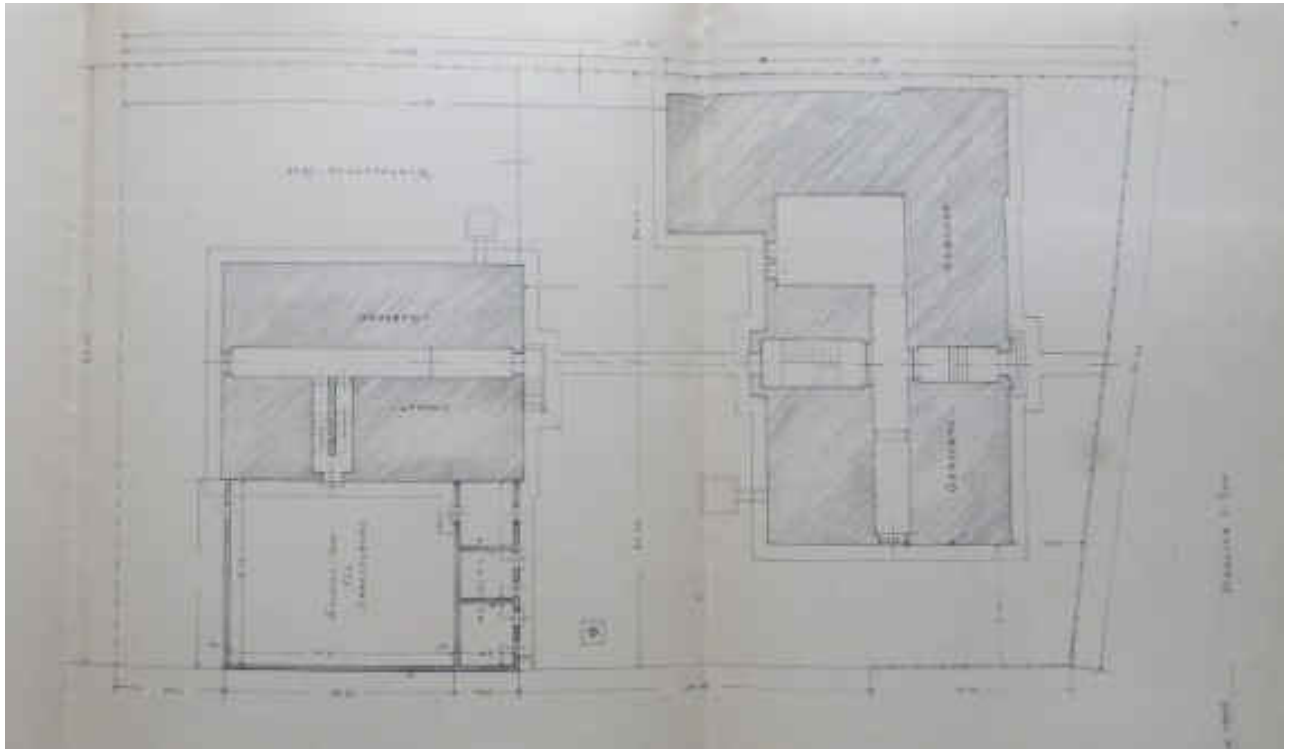
ШКОЛА № 3 В СТРУКТУРІ МІСТА НА ФОТОЗНІМКУ ХОДОРОВА GOOGLE



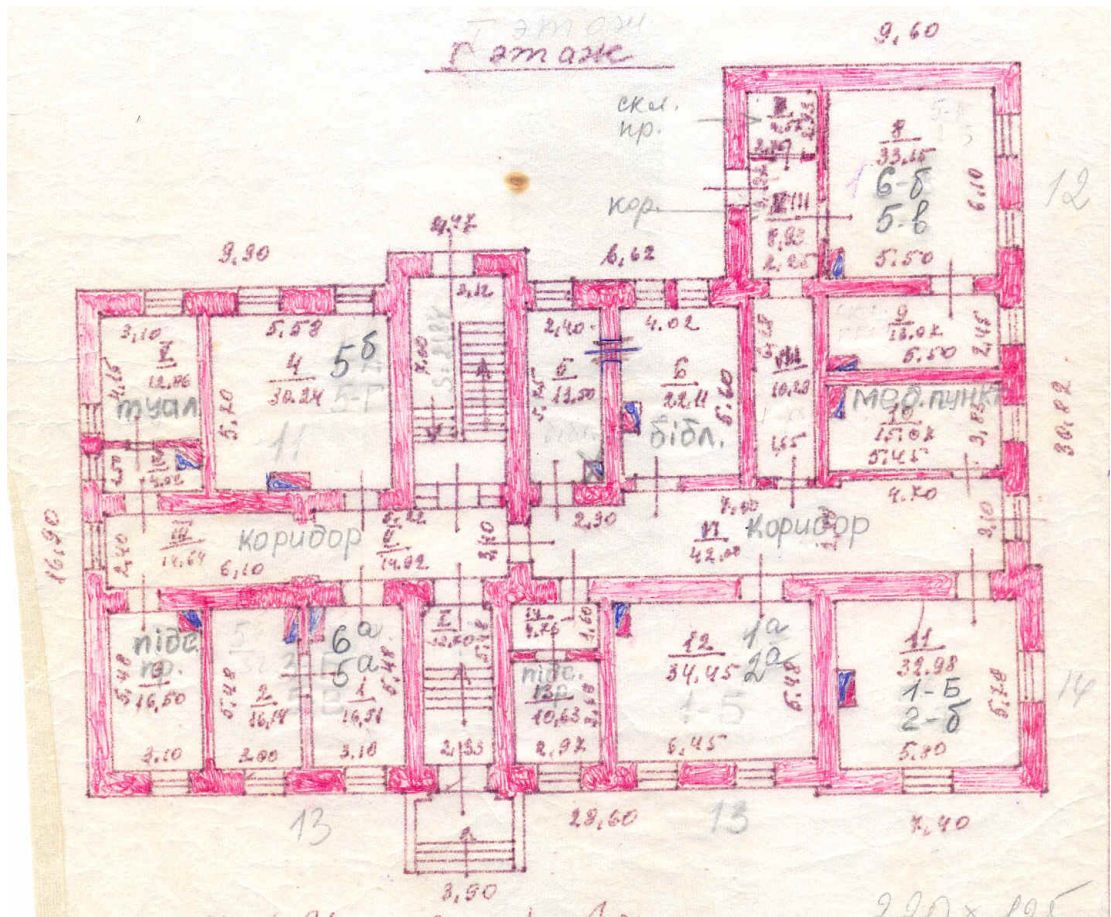
СИТУАЦІЙНА СХЕМА ТЕРИТОРІЇ ШКОЛИ № 3 НА ФОТОЗНІМКУ ХОДОРОВА GOOGLE



СИТУАЦІЙНА СХЕМА БУДИНКУ ПОВІТОВОГО СУДУ ТА БУДИНКУ ДОСУДОВОГО УВ'ЯЗНЕННЯ В ХОДОРОВІ НА ПРОЄКТІ 1907 р. Арх. Ф. Сковрон. ЦДІАУЛ, ф. 146, оп. 31а, спр. 15.



ПОВЕРХОВІ ПЛАНИ (1) ЗАГАЛЬНООСВІТНЬОЇ ШКОЛИ № 3 В ХОДОРОВІ



ПОВЕРХОВІ ПЛАНИ (2-3) ЗАГАЛЬНООСВІТНЬОЇ ШКОЛИ № 3 В ХОДОРОВІ

